



UNIDAD NATURAL 1

# Las Costas

PAISAJE NATURAL

## PUERTOS PRIVILEGIADOS Y PLAYAS EXÓTICAS

Venezuela es un país privilegiado por sus costas, cuyas demarcaciones se extienden al norte con una longitud de 3 764,90 km, bañadas principalmente por las aguas del mar Caribe y una parte por el océano Atlántico.

Fundación Empresas Polar  
Apartado postal 70934, Los Ruices  
Caracas 1071-A, Venezuela

RIF J-0010374-3

fundación  
**EMPRESAS POLAR**

LÁMINA **25**



**GEO**  
Venezuela  
**00**

Producción general:  
Ediciones Fundación Empresas Polar

Investigación (lám. 25):  
Equipo editorial

Concepción de las estrategias de edición gráfica y proyecto de diseño:  
VACA Visión Alternativa

ILUSTRACIÓN ELABORADA A PARTIR DE IMAGEN DIGITAL PRODUCIDA POR EL CENTRO DE MODELADO CIENTÍFICO (CMC) DE LA UNIVERSIDAD DEL ZULIA




Nota del editor: Los datos de longitud de costa estatales están en proceso de actualización por el Instituto Geográfico de Venezuela Simón Bolívar (IGVSB).

En la franja costera se ubican los principales puertos del país: Maracaibo (A), Punto Fijo (B), Puerto Cabello (C), La Guaira (D), Puerto La Cruz (E) y Guanta (F), que sirven de plataforma para el intercambio de productos. Su ubicación estratégica hacia los principales mercados internacionales y la cercanía a fuentes de combustible y equipamientos favorecen la proyección comercial de estos puertos.

La cuantiosa riqueza pesquera, así como el amplio abanico de playas y bellezas naturales riegan generosamente la fachada de nuestro territorio. Aquí significativas áreas protegidas, como los parques nacionales Morrocoy, Henri Pittier, Mochima y Península de Paria, resguardan las costas para preservar el patrimonio natural en convivencia con la pesca, el turismo y la práctica de deportes acuáticos.

El relieve costero se ve salpicado en su irregular contorno por manglares exóticos y playas cuyas arenas son tan diversas como sus aguas, algunas cálidas y tranquilas, y otras frías y de fuerte oleaje.



1 Norte del Zulia

FOTOGRAFÍA ROMÁN RANGEL


FOTOGRAFÍA MARCOS MORENO



2 Parque Nacional Morrocoy

FOTOGRAFÍA KARL WEIDMANN, OT EDITORES

3A



FOTOGRAFÍAS ROMÁN RANGEL

3B



3 Cordillera de la Costa




FOTOGRAFÍA ROMÁN RANGEL

8 Laguna de La Restinga



4 Laguna de Tacarigua

FOTOGRAFÍA ROMÁN RANGEL




5 Parque Nacional Mochima

FOTOGRAFÍA KARL WEIDMANN, OT EDITORES



6 Península de Paria



7 Delta del Orinoco

FOTOGRAFÍA ROMÁN RANGEL