



Costa oriental

PAISAJE NATURAL

HIDROGRAFÍA: TIERRA DE RÍOS Y LAGUNAS

A lo largo del cambiante relieve de la costa oriental se extiende una nutrida red hidrográfica, dominada por cuatro grandes cuencas: la del Caribe, la del golfo de Cariaco, la del golfo de Paria y la de Unare.

Los cursos de agua que van a dar al Caribe son cortos y de régimen variable; es decir, se secan durante el verano. En su mayoría provienen del norte de las penínsulas de Araya y Paria, aunque al este de Carúpano hay algunos cursos de agua que tienen régimen permanente.



Producción general: Ediciones Fundación Empresas Polar
Investigación (lám. 55): Alejandro Reyes y Nelson Olmos
Concepción de las estrategias de edición gráfica y proyecto de diseño: VACA Visión Alternativa

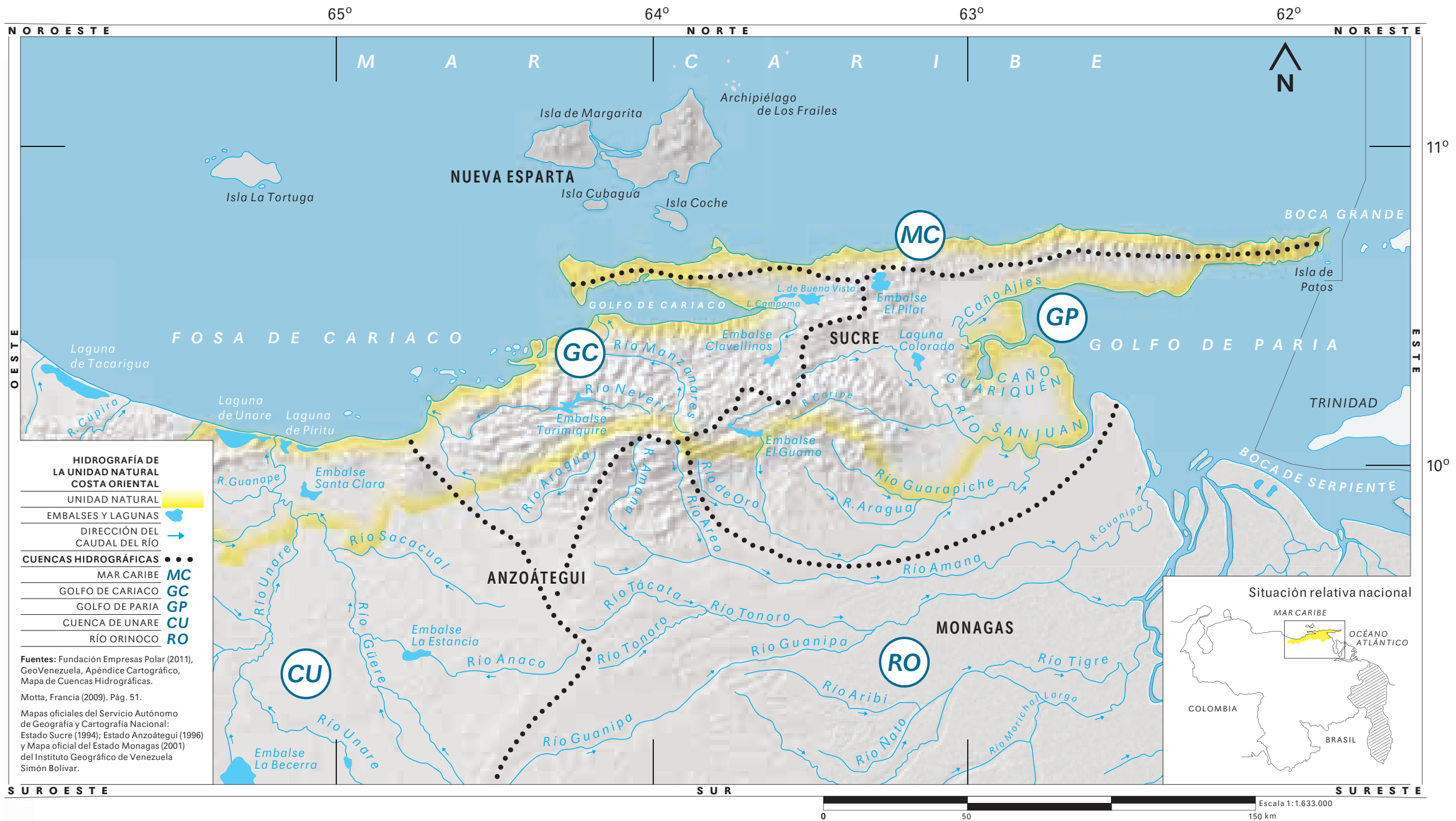
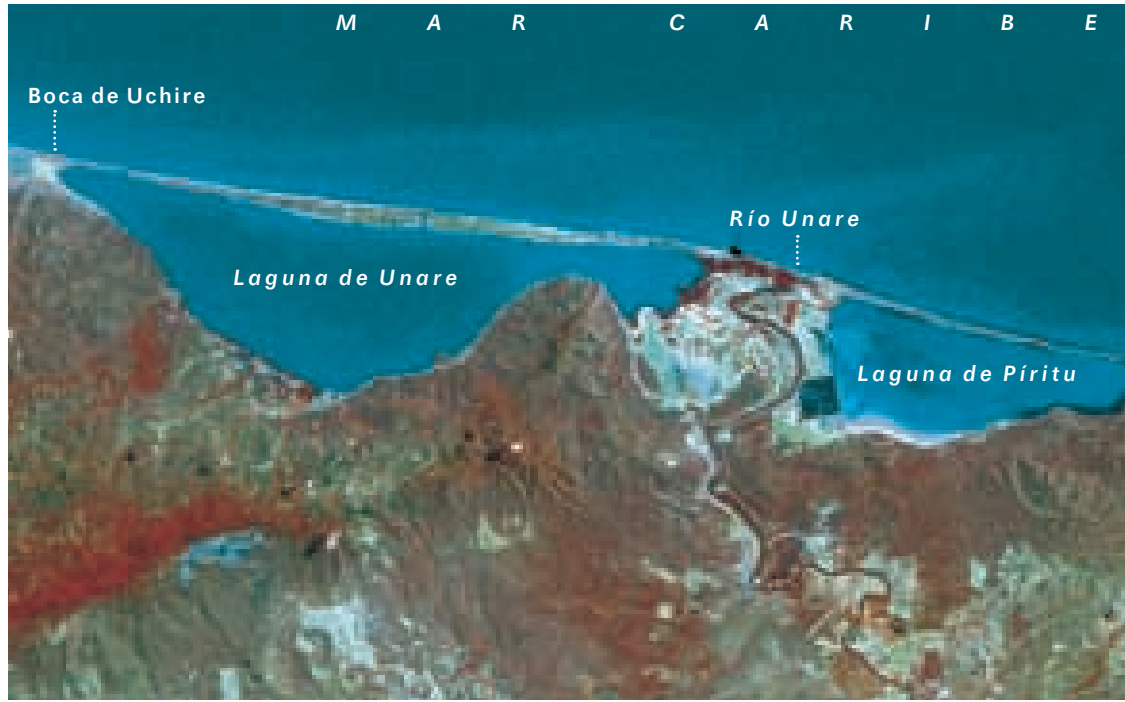



IMAGEN SATELITAL FUNDACIÓN INSTITUTO DE INGENIERÍA (CPDI)



Dos hermanas de un mismo río


Las lagunas de Unare y de Píritu se hallan en la desembocadura del río Unare. La primera en la margen izquierda del río y la segunda en la margen derecha. Están separadas del mar por barreras. En el caso de la laguna de Píritu, la barrera tiene en su extremo oriental una boca de unos 200 metros de ancho que la comunica de forma permanente con el mar. Ambas lagunas poseen un extraordinario valor paisajístico.

FOTOGRAFÍA GABRIELA FONTANILLAS



La laguna de Unare es permanente, poco profunda y de planicies fangosas.

FOTOGRAFÍA EDGLORIS MARYS



La laguna de Píritu es muy importante para la alimentación de los flamencos.

Cariaco:

Es el nombre de una variedad de maíz (el maíz cariaco), que era muy apreciado por los indígenas.


Carúpano:

Palabra cumanagota que, según Aristides Rojas, significa «lugar de carupas», una variedad de tabaco. También significaría «lugar donde abundan los árboles llamados caro».

En la serranía de Turimiquire nacen varios ríos importantes, los cuales forman la cuenca de Cariaco. Entre ellos destacan el Neverí, que discurre por los estados Sucre y Anzoátegui; el río Manzanares, que atraviesa la ciudad de Cumaná, y el río Carinicua-Cariaco, que nutre el embalse Clavellinos. Además se encuentran las lagunas Buena Vista y Campoma.

En la cuenca de Paria dominan los caños de marea; es decir, aquellos cuyos cauces reciben aguas del mar, como el San Juan, el Guariquén y el Ajiés. Estos drenan en una zona cenagosa de sabanas inundadas.

FOTOGRAFÍA CARLO BIANCO



Embalse de Turimiquire. El macizo de Turimiquire alberga en su interior las nacientes de ríos como el Guarapiche, el Caripe, el Carinicua, el Manzanares, el Amana y el Neverí. Muchos de ellos surten de agua potable a las poblaciones cercanas y mantienen los ecosistemas locales. Para aprovechar las aguas del río Neverí, entre 1977 y 1988, se construyó el embalse Santiago Mariño, mejor conocido como represa de Turimiquire, que abastece a ciudades como Barcelona, Puerto La Cruz, Guanta, Cumaná, entre otras, y a las islas de Margarita y Coche. Las actividades agrícolas que se desarrollan en sus alrededores han erosionado los suelos, cuyos sedimentos acortan la vida útil del embalse.

En este tramo costero sobresalen las lagunas de Unare, salobre y rodeada de manglares, y la de Píritu, con tendencia a la hipersalinización, ambas en la cuenca de Unare. Los recursos hídricos de la región son aprovechados mediante 5 embalses: los de Clavellinos, Turimiquire y El Pilar en Sucre; Santa Clara en Anzoátegui, y El Guamo en Monagas.