

Costa insular

PAISAJE NATURAL

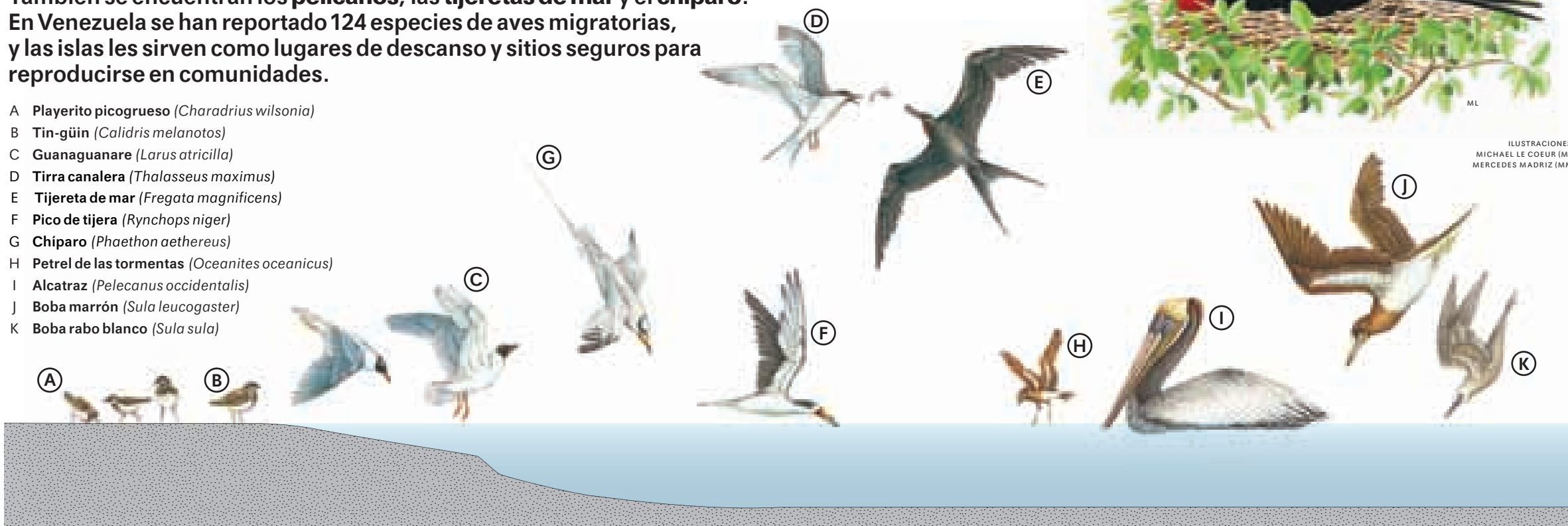
FAUNA Y ESPACIOS PROTEGIDOS

Las islas e islotes venezolanos ofrecen grandes oportunidades para el desarrollo de una variada biodiversidad, formada principalmente por peces, invertebrados y aves marinas. Dependiendo de su tamaño y cercanía a la costa continental, estas formaciones insulares poseen diferentes ambientes y albergan elementos adicionales de fauna.

La isla de Margarita tiene una de las biodiversidades más ricas del Caribe, con mamíferos como venado, cunaguaro, mapurite y conejo, algo único en la región. Entre las 139 especies de aves que en ella existen, la más representativa es la cotorra margariteña y la más amenazada es el perico ñángaro.

Casi 20 especies de gaviotas se distribuyen en nuestras áreas insulares. Las más características son la tierra y el popular guanaguare. También se encuentran los pelícanos, las tijeretas de mar y el chíparo. En Venezuela se han reportado 124 especies de aves migratorias, y las islas les sirven como lugares de descanso y sitios seguros para reproducirse en comunidades.

- A Playerito picogruoso (*Charadrius wilsonia*)
- B Tin-güin (*Calidris melanotos*)
- C Guanaguare (*Larus atricilla*)
- D Tierra canalera (*Thalasseus maximus*)
- E Tijereta de mar (*Fregata magnificens*)
- F Pico de tijera (*Rynchops niger*)
- G Chíparo (*Phaethon aethereus*)
- H Petrel de las tormentas (*Oceanites oceanicus*)
- I Alcatraz (*Pelecanus occidentalis*)
- J Boba marrón (*Sula leucogaster*)
- K Boba rabo blanco (*Sula sula*)



Tijereta de mar
Fregata magnificens

ILUSTRACIONES:
MICHAEL LE COEUR (ML)
MERCEDES MADRIZ (MM)

Paraisos frágiles y protegidos

Para proteger los ecosistemas insulares y el patrimonio natural que atesoran, el Estado venezolano ha creado 13 áreas bajo régimen de administración especial. La afluencia no controlada de turistas, la explotación pesquera y el uso agrícola de algunos terrenos son amenazas que deben ser reguladas para establecer condiciones de uso que garanticen una relación armónica con estos ambientes sensibles a las intervenciones.

La mayoría de las áreas protegidas están ubicadas en la isla de Margarita, y en su costa se han decretado como zonas protectoras varias islas e islotes, lagunas, cabos y puntas, al igual que la laguna Blanca o del Morro. Las zonas de interés turístico y de utilidad pública entre Punta Cabo Blanco y Punta Cañonero, y Sector El Yaque, son de interés para la práctica de deportes acuáticos. Margarita también cuenta con un área rural de desarrollo integral. Sin embargo, las áreas protegidas más conocidas son sus 2 parques nacionales y sus 3 monumentos naturales.


En las otras islas nos encontramos con el Parque Nacional Archipiélago de Los Roques y el Refugio de Fauna Silvestre Isla de Aves. También con figuras menos conocidas, como las Zonas de Utilidad Pública y de Interés Turístico, Dependencias Federales: isla La Tortuga, islas Las Tortuguillas, cayo Herradura y Los Palanquines, o con la antigua figura de protección de 1943, actualmente casi en desuso, que declara como reserva forestal a la isla de Cubagua.

1 Parque Nacional Archipiélago de Los Roques

Gaceta Oficial: 29 883, de fecha 18.8.1972 | Superficie: 2 211,20 km² | Dependencias Federales

Está formado por 42 islotes y cayos, 250 bajos de arena, vegetación xerófila y manglares. En sus aguas prosperan arrecifes coralinos que sirven de hábitat a una variedad de peces e invertebrados marinos de fascinante colorido y valor económico. Entre las aves abundan la gaviota tiñosa, petreles, chíparos, flamencos, pelícanos y guanaguanares.

En sus playas anidan 4 especies de tortugas marinas, y es la principal área de reproducción venezolana de la carey. Sus corales, playas y la comunidad del Gran Roque, son muy visitadas por turistas locales e internacionales. En 1996 fue declarado Humedal de Importancia Internacional por la Convención Ramsar.



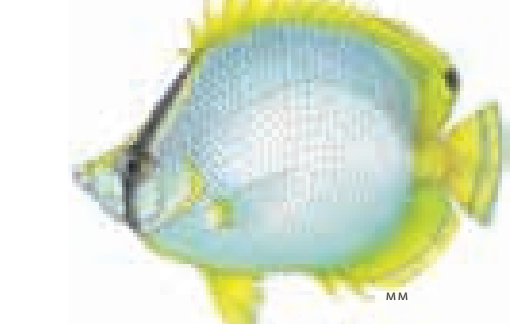
Loro verde (*Sparisoma viride*)




Candil (*Holocentrus rufus*)



Cachama medio luto (*Holocanthus tricolor*)



Isabelita amarilla (*Chaetodon ocellatus*)



Guacamaya azul (*Scarus coeruleus*)



Obispo pintado (*Equetus punctatus*)



Tortuga carey (*Eretmochelys imbricata*)



Tortuga cardón (*Dermochelys coriacea*)

2 Parque Nacional Laguna de La Restinga

Gaceta Oficial: 30 325, de fecha 8.2.1975 | Superficie: 188,62 km² | Estado Nueva Esparta

El Parque Nacional Laguna de La Restinga une el lado este de la isla de Margarita con la península de Macanao mediante un complejo de lagunas y canales, y una extensa playa litoral de 22 kilómetros de largo conocida como «restinga». Aloja importantes manglares donde viven numerosas especies de aves,

peces e invertebrados marinos, entre las que destacan las ostras, las lisas y los lebranches. Promueve una exitosa actividad pesquera y turística, y es especialmente conocida por los paseos en pintorescos botes por sus canales. Es sitio Ramsar en Venezuela.

FOTOGRAFÍA KONSTANTIN ZAMKOV



Los manglares del Parque Nacional Laguna de La Restinga incluyen las cuatro especies de este tipo de plantas que crecen en nuestras costas: el mangle rojo, el negro, el blanco y el botoncillo.



3 Parque Nacional Cerro El Copey-Jóvito Villalba

Gaceta Oficial: 30 342, de fecha 2.3.1974 | Superficie: 71,30 km² | Estado Nueva Esparta

Comprende las partes más altas de la serranía El Copey, el principal sistema montañoso de la isla de Margarita. Allí existen corrientes superficiales de agua y manantiales, y desde sus miradores se pueden

apreciar hermosas vistas de la isla. En su vegetación dominan los bosques siempreverdes, donde viven aves y mamíferos, algunos, como el mono de Margarita, en peligro de extinción.

4 Monumentos naturales de la isla de Margarita

Al sur de la isla se encuentra el Monumento Natural Laguna de Las Marites (36,74 km²), formado por lagunas bordeadas de manglares donde predominan aves marinas, como garzas, cotúas y tijeretas. También está el Monumento Natural Tetos de

María Guevara (16,70 km²), cuyos dos pequeños cerros gemelos se levantan sobre el relieve plano; incluye también tres valiosas lagunas costeras. Al este de Margarita se ubica el Monumento Natural Cerros de Matasiete y Guayamurí (16,72 km²).

5 Refugio de Fauna Silvestre Isla de Aves

Gaceta Oficial: 29 888, de fecha 24.8.1972 | Superficie: 1,58 km² | Dependencias Federales

Esta remota y pequeña isla alberga grandes colonias de aves marinas y es el área más importante en Venezuela para la reproducción de la tortuga verde. Abundantes especies de aves migratorias encuentran

aquí descanso, alimento y sitio para la nidificación. Su altura máxima no supera los 4 msnm, por lo que en algunos períodos de tormenta esta isla queda cubierta por las aguas.