



Cuenca del Lago de Maracaibo

PAISAJE HUMANIZADO

ANTECEDENTES HISTÓRICOS DEL POBLAMIENTO

El poblamiento indígena del área lacustre comenzó hacia el año 9000 a.C. aproximadamente. Aquí se asentaron comunidades pescadoras y cazadoras, algunas de filiación caribe y otras de familia arahuaca. También llegaron algunos grupos independientes y una rama chibcha, de la que descienden los actuales barís.

En 1529, el alemán **Ambrosio Alfínger**, quien había salido de Coro, llegó a las orillas del lago y allí estableció una ranchería. Esta sería la primera fundación de Maracaibo, erigida definitivamente en 1574. El poblamiento hispánico se consolidará entre los siglos XVI y XVIII, con la fundación de numerosos pueblos ubicados sobre todo en las márgenes de los principales ríos y en las costas del lago.

Fundación Empresas Polar
Apartado postal 70934, Los Ruices
Caracas 1071-A, Venezuela

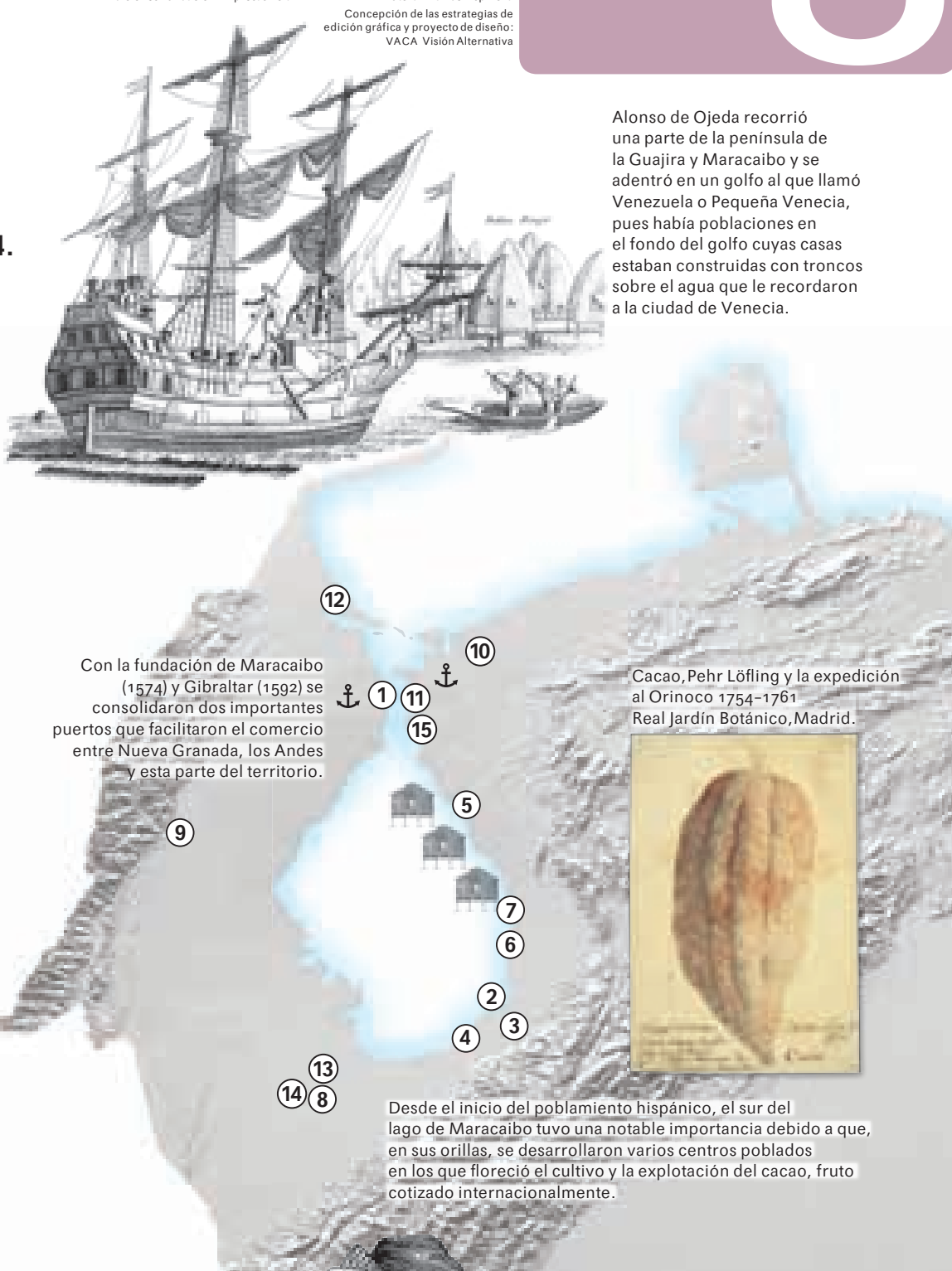
RIF: J-0010374-3

fundación EMPRESAS POLAR

LÁMINA 98

Producción general: Ediciones Fundación Empresas Polar
Asesor (lám. 98): Pedro Cunill Grau
Autora: Maribel Espinoza
Concepción de las estrategias de edición gráfica y proyecto de diseño: VACA Visión Alternativa

GEO
Venezuela



ALGUNAS CIUDADES FUNDADAS DURANTE EL POBLAMIENTO HISPÁNICO

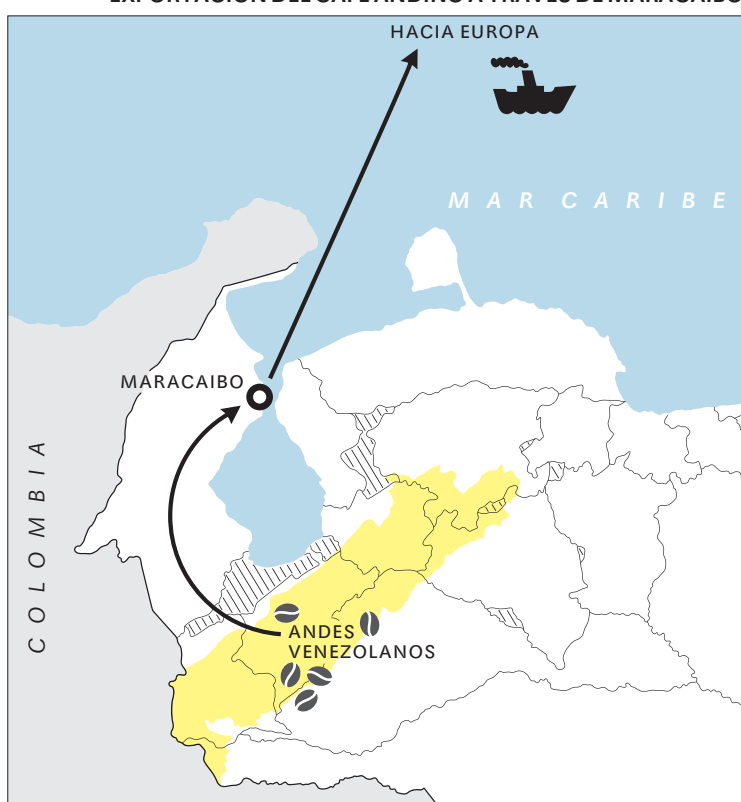
- | | |
|---|--|
| <p>1 Maracaibo (1574, FUNDACIÓN DEFINITIVA)
Fundador: Pedro Maldonado</p> <p>2 San Antonio de Gibraltar (1592)
Actualmente Gibraltar
Fundador: Gonzalo Piña Ludueña</p> <p>3 Chiruri (1600)
Fundador: Ildefonso Ramírez</p> <p>4 Nuestra Señora de la Chiquinquirá (c. 1602)
Actualmente San Antonio de Heras
Fundador: Ildefonso Ramírez</p> <p>5 Lagunillas (1629)
Fundador: Diego de Betancourt</p> <p>6 Moporo (1629)
Fundador: Diego de Betancourt</p> <p>7 Tomoporo (1629)
Actualmente Tomoporo de Agua
Fundador: Diego de Betancourt</p> <p>8 Santa Bárbara del Zulia (1704)
Refundada en 1778</p> <p>9 Nuestra Señora de Belén de Piche (1735)
Actualmente Machiques
Fundador: Joaquín de Mallorca</p> | <p>10 Quisiro (1753)</p> <p>11 San Antonio de Padua de Punta de Piedras o La Barra (1758)
Actualmente Punta de Piedras</p> <p>12 San Bartolomé de Sinamaica (1774)
Actualmente Sinamaica
Fundador: Cristóbal Ramírez</p> <p>13 San Carlos del Zulia (1778)
Fundadores: José Nicolás Antúnez Pacheco y de la Cruz y Velasco</p> <p>14 Santa Cruz del Zulia (1781)
Fundadores: Eduardo de Viloria y Adriano de Autor</p> <p>15 Santa Rita (1790)
Fundador: Joaquín Primo de Rivera</p> |
|---|--|

Para el momento de la llegada de los europeos, las playas del lago y sus alrededores estaban habitadas por indígenas zaparas, onotos, cocinas, toas y aliles, descendientes de las distintas corrientes migratorias de origen caribe y arahuaco que llegaron a estos lugares a lo largo de once mil años. Vivían en palafitos y basaban su subsistencia en la pesca y la caza. También intercambiaban sal y pescado por yuca y maíz que eran cultivados por otros pueblos indígenas.




Las fundaciones de Maracaibo
Según los historiadores, Maracaibo fue fundada tres veces. El primer fundador fue **Ambrosio Alfínger**, quien en 1529 estableció una ranchería a orillas del lago al que bautizó de Nuestra Señora. Este asentamiento sería destruido en 1535. En 1569, **Alonso Pacheco**, quien había salido de Trujillo, estableció en el mismo lugar un poblado con el nombre de Ciudad Rodrigo de Maracaibo, al que despobló en 1573 debido a la fuerte oposición de los indígenas. Finalmente, en 1574, **Pedro Maldonado** sometió a los indígenas y repobló el lugar con el nombre de Nueva Zamora Laguna de Maracaibo. Los marabinos celebran como fecha de fundación el 8 de septiembre de 1529, que corresponde a la de Alfínger.

EXPORTACIÓN DEL CAFÉ ANDINO A TRAVÉS DE MARACAIBO



Durante las últimas décadas del siglo XIX y las primeras del XX, el auge del café andino exportado a través del puerto de Maracaibo alentó el establecimiento de varias casas comerciales de origen británico, francés y sobre todo alemán. Junto con ellas arribaron numerosas familias y también empleados de esas nacionalidades contratados en sus países de origen para trabajar en los comercios. Muchos de ellos se radicaron en el país.



Estampillas de EEUU de Venezuela, 1938-1942
CORTESÍA CAFÉ IMPERIAL S.A.

En las primeras décadas del siglo XX, la explotación petrolera marcó un cambio en el uso del suelo. Se abandonaron los cultivos del café para especializarse en la producción y exportación de hidrocarburos. Esta actividad causó un impacto sobre la ocupación del espacio, pues se creó un polo que atrajo a muchos obreros de otras partes del país. Ciudades como Maracaibo, Cabimas y Lagunillas vieron crecer su población, al tiempo que surgieron nuevos centros poblados.



El 14 de diciembre de 1922, el pozo Los Barrosos 2, ubicado cerca de Cabimas, reventó con gran violencia y a lo largo de nueve días arrojó a la superficie de manera incontrolada 100 000 barriles diarios de crudo. Así lo reseñaba la prensa de la época: «A la distancia constituye un impresionante espectáculo ver el chorro, perdiéndose en la altura, a manera de un enorme penacho negro, el cual, al caer, corre como un río caudaloso inundando los terrenos próximos». En cuanto el pozo dejó de fluir, hizo falta contratar a 3 000 hombres para recoger el petróleo derramado sobre unas 300 hectáreas. Muchos llegaron de Carora y los Andes, luego vendrían de Margarita y de otros lugares del país.

Fuentes: Arellano (1987), Fundación Polar (1997), Sanoja y Vargas-Arenas (1999), Fundación Polar: El Nacional (2000), Briceño Monzón (2005), Rodríguez (2007), Rey González (2011) y otras.